



ZAHLEN, DATEN, FAKTEN FIGURES, DATES, FACTS

Stadtgebiet

■ Gesamtfläche:	rd. 89 km ²
davon bebaute Flächen und Verkehrsflächen:	30 %
davon Freiflächen (Felder, Wald, Wiesen, Wasser):	70 %
■ Höhenlage: 35 – 180 m über NN	

Bevölkerung¹ (Stand: 31.12.2009)

■ Insgesamt	92.271
■ Männlich	44.158
■ Weiblich	48.113

Bevölkerungsentwicklung¹ in den Stadtteilen

Stadtteil	2007	2008	2009
Zentrum	23.959	23.922	23.794
West	18.019	17.814	17.687
Tiefenbroich	6.601	6.506	6.550
Lintorf	15.286	15.152	15.501
Breitscheid	5.351	5.255	5.205
Hösel	8.605	8.564	8.502
Eggerscheidt	1.024	1.007	998
Homburg	5.583	5.531	5.488
Schwarzbach	484	470	475
Ost	8.540	8.559	8.471
Insgesamt	93.452	92.780	92.271

Stand: 31.12. des Jahres. Quelle: Statistikstelle, Melderegister

Altersstruktur¹ (Stand: 31.12.2010)

■ 0 – 14 Jahre	13,3 %
■ 15 – 20 Jahre	5,8 %
■ 21 – 64 Jahre	57,5 %
■ 65 Jahre und älter	23,4 %

Quelle: Statistikstelle, Melderegister
¹Einwohner am Ort der Hauptwohnung

Beschäftigte am Arbeitsort

(nach Wirtschaftszweigen, WZ 2008)

Sozialversicherungspflichtige Beschäftigte am Arbeitsort (37.202)

Stand: 30.06.2010

davon:

- 0,2 % Land- und Forstwirtschaft, Fischerei
- 23,1 % Produzierendes Gewerbe
- 34,6 % Handel, Gastgewerbe und Verkehr
- 42,1 % Sonstige Dienstleistungen

Quelle: Statistik der Bundesagentur für Arbeit
 eigene Berechnungen
 Abweichungen ergeben sich aus Rundungen

City area

■ Total surface area:	approx. 89 km ²
Developed land and transport area	30 %
Free land (fields, woods, meadows, water)	70 %
■ Altitude 35 - 180 m above sea level	

Population¹ (as at 31.12.2009)

■ Total	92.271
■ Male	44.158
■ Female	48.113

Demographic¹ development in districts

District	2007	2008	2009
Zentrum	23.959	23.922	23.794
West	18.019	17.814	17.687
Tiefenbroich	6.601	6.506	6.550
Lintorf	15.286	15.152	15.501
Breitscheid	5.351	5.255	5.205
Hösel	8.605	8.564	8.502
Eggerscheidt	1.024	1.007	998
Homburg	5.583	5.531	5.488
Schwarzbach	484	470	475
Ost	8.540	8.559	8.471
Total	93.452	92.780	92.271

As at: 31.12. of the year. Source: Statistics, Register of residents

Age structure¹ (as at 31.12.2010)

■ 0 – 14 Years	13,3 %
■ 15 – 20 Years	5,8 %
■ 21 – 64 Years	57,5 %
■ 65 and over	23,4 %

Source: Statistics, Register of residents
¹Primary place of residence

Employees at job location

(according to economic depts., WZ 2008)

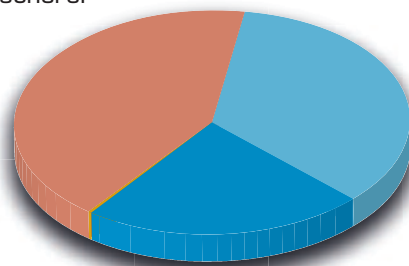
No. of employees at job location (approx. 37.202)

As at: 30.06.2010

of which:

- 0,2 % agriculture, forestry, fishing
- 23,1 % producing trade
- 34,6 % trading, catering trade and transport
- 42,1 % other services

Source: Statistics, Federal Employment Agency
 Deviations are the result of rounding



Qualifikation der Arbeitskräfte (in %)

	Ratingen	NRW
■ Volks- o. Hauptschule, Mittl. Reife ohne Berufsausbildung	47,9	61,9
■ mit Berufsausbildung	6,5	13,2
■ Abitur	41,4	48,7
■ ohne Berufsausbildung	11,1	8,7
■ mit Berufsausbildung	2,7	2,4
■ Höhere Fach-/Fachhochschule	8,4	6,2
■ Hochschule/Universität	6,1	3,6
■ ohne Angaben	9,2	6,6
	25,6	19,3

Quelle: Statistik der Bundesagentur für Arbeit
Abweichungen ergeben sich aus Rundungen

Stand: 30.06.2010

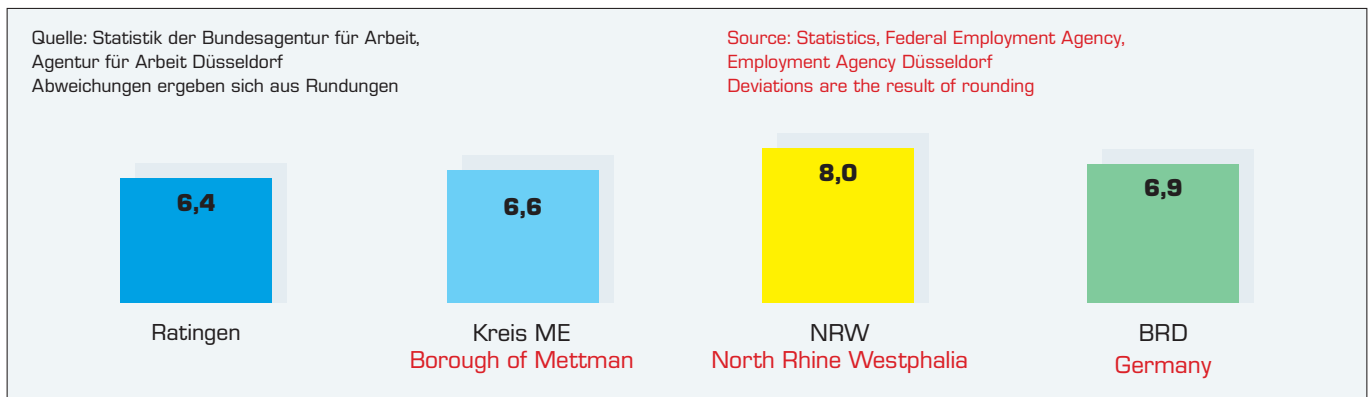
Employees qualification (in %)

	Ratingen	NRW
■ Comprehensive school, Central School without vocational training	47,9	61,9
■ with vocational training	6,5	13,2
■ A-Levels	41,4	48,7
■ without vocational training	11,1	8,7
■ with vocational training	2,7	2,4
■ Technical college	8,4	6,2
■ Polytechnic/University	6,1	3,6
■ No details	9,2	6,6
	25,6	19,3

Source: Statistics, Federal Employment Agency
Deviations are the result of rounding

As per 30.06.2010

Arbeitslosenquote¹⁾ (Stand: Juni 2011, in %)



¹⁾ bezogen auf alle zivilen Erwerbspersonen

Unemployment rate (as at April 2011, in %)

Kaufkraft je Einwohner (Stand: 2010)

■ Bundesgebiet	100,0 %
■ NRW	102,0 %
■ Ratingen	119,1 %
■ Kreis Mettmann	111,7 %

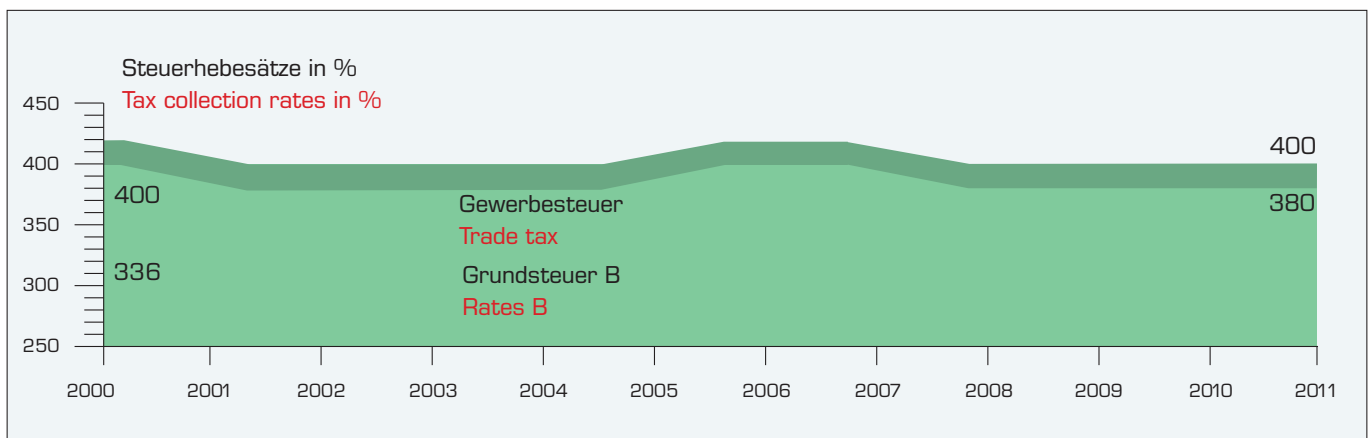
Quelle: GfK Nürnberg

Purchasing power per resident (as at 2010)

■ National	100,0 %
■ NRW	102,0 %
■ Ratingen	119,1 %
■ Borough of Mettmann	111,7 %

Source: GfK Nuernberg

Kommunale Steuern



Verfügbare Industrie- und Gewerbeflächen

(Stand 30.6.2011)

GE/GI-Flächen			
insgesamt	kurzfristig	mittelfristig	langfristig
485.000 m ²	130.000 m ²	175.000 m ²	180.000 m ²

■ Grundstückspreis für Industrie und Gewerbefläche	130,00 € – 250,00 €/m ²
■ Büromiete	8,00 € – 13,00 €/m ²
■ Lagermiete	3,50 € – 5,00 €/m ²
■ Grundstückspreis für Wohnungsbau	345,00 € – 365,00 €/m ²
■ Grundstückspreis für Einfamilienhaus-Baufläche (per m ²)	240,00 € – 365,00 €/m ²

Güterbahnhöfe

■ Tarifpunkt für Wagenladungen:	Ratingen-Ost
■ Stückgut, Güterabfertigung:	Düsseldorf-Derendorf
■ Expressgut:	Ratingen-Ost

Wasserstraßen

- Düsseldorfer Häfen
- Hafen Duisburg

Entfernungen

zu den Zentren der benachbarten Großstädte:

■ Düsseldorf	12 km
■ Düsseldorf Flughafen	5 km
■ Essen	25 km
■ Köln	45 km
■ Wuppertal-Elberfeld	30 km
■ Mülheim/Ruhr	15 km
■ Duisburg	15 km

Bedeutende Betriebe

(teilweise Niederlassungen in- oder ausländischer Konzerne)

■ ABB	■ Hewlett-Packard
■ AE&E Lentjes	■ Keramag
■ Amand	■ LG Electronics
■ Balcke-Dürr	■ Makita
■ Ball Packaging	■ Mitsubishi Electric
■ Candy Dime-Hoover	■ NGK
■ Coca-Cola	■ Nokia
■ Computacenter	■ SAP
■ DHL Worldwide Express	■ Schneider Electric
■ EGRIMA/DKV Euro Service	■ Sun Microsystems
■ E-Plus Mobilfunk	■ Vodafone D2 GmbH
■ Esprit	■ Vodafone Information Systems
■ Harry Brot	
■ Harsco Infrastructure Deutschland GmbH	

Available Industrial and commercial sites

(as at 30.6.2011)

ind./comm. sites			
total	short-term	medium-term	long-term
485.000 m ²	130.000 m ²	175.000 m ²	180.000 m ²

■ Land price for industrial and commercial sites	130,00 € – 250,00 €/m ²
■ Office rent	8,00 € – 13,00 €/m ²
■ Warehouse rent	3,50 € – 5,00 €/m ²
■ Land price for flat construction	345,00 € – 365,00 €/m ²
■ Land price for detached house construction (per m ²)	240,00 € – 365,00 €/m ²

Freight Depots

■ Tariff point for wagon-loads:	Ratingen-Ost
■ Mixed cargo, freight dispatch:	Duesseldorf-Derendorf
■ Express cargo:	Ratingen-Ost

Waterways

- Duesseldorf Port
- Duisburg Port

Distances

to the centres of the neighbouring cities:

■ Duesseldorf	12 km
■ Duesseldorf Airport	5 km
■ Essen	25 km
■ Cologne	45 km
■ Wuppertal-Elberfeld	30 km
■ Muelheim/Ruhr	15 km
■ Duisburg	15 km

Major companies

(in certain cases branch offices of national or international companies)

■ ABB	■ Hewlett-Packard
■ AE&E Lentjes	■ Keramag
■ Amand	■ LG Electronics
■ Balcke-Dürr	■ Makita
■ Ball Packaging	■ Mitsubishi Electric
■ Candy Dime-Hoover	■ NGK
■ Coca-Cola	■ Nokia
■ Computacenter	■ SAP
■ DHL Worldwide Express	■ Schneider Electric
■ EGRIMA/DKV Euro Service	■ Sun Microsystems
■ E-Plus Mobilfunk	■ Vodafone D2 GmbH
■ Esprit	■ Vodafone Information Systems
■ Harry Brot	
■ Harsco Infrastructure Deutschland GmbH	

Versorgungsunternehmen

- *Strom:*
Stadtwerke Ratingen Telefon: +49(0)2102/4850
 - *Wasser:*
Stadtwerke Ratingen Telefon: +49(0)2102/4850
 - *Gas:*
Stadtwerke Ratingen Telefon: +49(0)2102/4850
-

Schulen

- 16 Grundschulen
 - 1 Hauptschule
 - 4 Realschulen
 - 3 Gymnasien
 - 1 Gesamtschule
 - 1 Berufskolleg
 - 1 Abendschule
 - 1 Förderschule
 - 1 Schule für geistig Behinderte
-

Kinder und Jugend

- 41 Tageseinrichtungen für Kinder (davon 13 städtisch)
 - 7 städtische Jugendzentren mit attraktiven Programmen
 - 3 konfessionelle Kinder- und Jugendtreffs
 - Abenteuerspielplatz
 - Café Lichtblick
 - Spielmobil
 - Jugendherberge
 - Jährliche Stadtranderholung
 - Ferienangebote
 - Ferienpass mit verbilligten Eintrittspreisen in vielen Freizeiteinrichtungen
-

Soziales

Krankenhäuser:

- Kath. St. Marien-Krankenhaus, Allgemeinkrankenhaus
- Ev. Fachkrankenhaus für Orthopädie und Rheumatologie
- Fliedner-Krankenhaus, Fachkrankenhaus für Psychiatrie und Suchtkrankheiten

Seniorenhilfe:

- 9 Senioren- und Pflegeheime
- 4 Seniorenbegegnungsstätten
- 6 Seniorentreffs

- Ausländer-Begegnungszentren für Griechen, Spanier, Türken sowie Volksgruppen aus dem ehemaligen Jugoslawien

Utilities

- *Electricity:*
Stadtwerke Ratingen Phone: +49(0)2102/4850
 - *Water:*
Stadtwerke Ratingen Phone: +49(0)2102/4850
 - *Gas:*
Stadtwerke Ratingen Phone: +49(0)2102/4850
-

Schools

- 16 Primary schools
 - 1 Secondary school
 - 4 Other secondary schools
 - 3 Grammar schools
 - 1 Comprehensive school
 - 1 Vocational college
 - 1 Evening school
 - 1 Special needs school
 - 1 School for the mentally handicapped
-

Children and adolescents

- 41 day centres for children (13 state run)
 - 7 municipal youth centres with attractive programmes
 - 3 confessional kids and youth clubs
 - Adventure playground
 - Café Lichtblick
 - Van with games for kids
 - Youth hostel
 - Annual out-of-town leisure activities
 - Special offers in holidays
 - Holiday pass with reduced admission charges into many leisure facilities
-

Other facilities

Hospitals:

- Catholic St. Marien hospital, general hospital
- Evangelical specialist hospital for orthopaedic and rheumatic treatment
- Fliedner hospital, specialist hospital for psychiatry and addictions

Old-age support:

- 9 nursing homes
- 4 old peoples meeting places
- 6 senior citizens meetings

- Meeting foreign residents for e.g. centres, Greeks, Spaniards, Turks and diverse groups of former Yugoslavian

Kultur und Bildung

- Städtische Volkshochschule
- Städtische Musikschule
- Städtische Malschule
- Medien- und Begegnungszentrum (Stadtbücherei), Museum der Stadt
- Stadtarchiv
- Familienbildungswerke der Kirchen und Verbände
- Acht konfessionelle Büchereien
- Oberschlesisches Landesmuseum (Stiftung Haus Oberschlesien)
- Industriemuseum Cromford (Landschaftsverband Rheinland)

Culture and Education

- Municipal adult education centre
- Municipal music school
- Municipal art school
- Media and Meeting Centre (city library), city museum
- City archive
- Family education establishment of churches and associations
- Eight demoninational libraries
- Oberschlesien museum (sponsorship Haus Oberschlesien)
- Industrial Cromford museum (Landschaftsverband Rheinland)

Sport und Freizeit (Stand: 2010)

Sport und Geselligkeit werden in Ratingen groß geschrieben. Der Freizeitwert ist hoch. 34 Hotels aller Größenordnungen mit mehr als 2.750 Gästebetten und eine reichhaltige Gastronomie laden zum Besuch ein. 392.000 Übernachtungen jährlich sind eine gute Visitenkarte!

- Stadttheater mit 613 Sitzplätzen
- DumeklemmerHalle / Stadthalle Ratingen mit 1.118 Sitzplätzen im großen Saal und 200-220 Sitzplätzen im kleinen Saal oder 1.600 qm Messe-Ausstellungsfläche Restaurant, separatem Clubraum und Außengastronomie am Teich
- Vier-Bahnen-Sportkegelanlage
- Freizeithaus in Ratingen-West mit Räumlichkeiten für 25-300 Personen und zwei Kegelbahnen
- Moderne Eissporthalle für 3.760 Zuschauer
- 2 Hallenbäder, 1 Freibad, 1 Allwetterbad
- 1 Stadion mit rd. 5.000 Plätzen
- 16 Sportplätze
- 1 Feldhockeyplatz
- 3 Beachvolleyballanlagen
- 29 Sport-/Turnhallen
- 20 Reithallen mit 28 Plätzen
- 8 Tennishallen, zusätzlich 75 Tennisplätze außen
- 3 Golfplätze
- Schießsportzentrum – LandesLeistungsstützpunkt
- Freizeitzentrum „Blauer See“ mit Naturbühne, Bootsverleih und Märchenzoo
Zwischen Mai und September werden dort Kindertheater, Operetten, Open-Air-Konzerte und Schauspiele aufgeführt
- Erholungspark „Volkardey“ mit Surfmöglichkeit, Bootsverleih und Grillhütte

Sport and Leisure (as at 2010)

Sport and socialising are important activities in Ratingen. Leisure time is highly valued. 34 hotels of all sizes with more than 2,750 beds and plentiful culinary treats attract a lot of visitors. 392,000 overnight stays a year are a good visiting card!

- City theatre with 613 seats
- DumeklemmerHalle, Ratingen town hall with 1.118 seats in the large auditorium and 200-220 seats in the small auditorium or 1,600 m² exhibition area. Restaurant, separate clubroom and outdoor catering alongside the pond
- Four professional skittle alleys
- Leisure house in Ratingen-West with rooms to cater for 25-300 people with two bowling alleys.
- Modern ice-skating rink for 3,760 spectators
- 2 indoor and 1 open-air swimming pool, 1 All-weather swimming pool
- 1 Stadium with around 5.000 seats
- 16 sports fields
- 1 field hockey
- 3 beach volleyball fields
- 29 sports/games halls
- 20 riding halls with 28 paddocks
- 8 indoor tennis facilities and 75 tennis courts
- 3 golf courses
- Gun sports centre – competitive range
- "Blauer See" leisure centre (Blue lake) with natural stage, boat rental and fairy-tale zoo
Between May and September, children's theatre, operettas, open-air concerts and plays are put on
- Leisure park "Volkardey" with wind-surfing facilities, boat rental and bar-b-que huts.

Ansprechpartner für städtische Wirtschaftsförderung

Bürgermeister
Harald Birkenkamp
Telefon: +49(0)2102/550-1000
E-Mail: harald.birkenkamp@ratingen.de

Abteilungsleiter
Reiner Heinz
Telefon: +49(0)2102/550-1070
E-Mail: reiner.heinz@ratingen.de

Bettina Löcker
Telefon: +49(0)2102/550-1071
E-Mail: bettina.loecker@ratingen.de

Manuela Naber
Telefon: +49(0)2102/550-1072
E-Mail: manuela.naber@ratingen.de

Your contact partner for municipal business support

Mayor
Harald Birkenkamp
Phone: +49(0)2102/550-1000
e-mail: harald.birkenkamp@ratingen.de

Dept. Director
Reiner Heinz
Telefon/Phone: +49(0)2102/550-1070
e-mail: reiner.heinz@ratingen.de

Bettina Löcker
Phone: +49(0)2102/550-1071
e-mail: bettina.loecker@ratingen.de

Manuela Naber
Phone: +49(0)2102/550-1072
e-mail: manuela.naber@ratingen.de

Anschrift

Minoritenstraße 2-6, 40878 Ratingen
Telefon: +49(0)2102/550-0,
Fax: +49(0)2102/550-9230
Internet: <http://www.ratingen.de>

Address

Minoritenstraße 2-6, 40878 Ratingen
Phone: +49(0)2102/550-0,
Facsimile: +49(0)2102/550-9230
Internet: <http://www.ratingen.de>

Wichtige Adressen

Agentur für Arbeit Ratingen
Brunostraße 10a, 40878 Ratingen
Telefon: +49(0)2102/9191-0
www.arbeitsagentur.de

Bundesverband mittelständische
Wirtschaft Mettmann
Am Schließkothen 30, 40885 Ratingen
Telefon: +49(0)2102/34969
www.bvmw.de

Rheinischer Einzelhandels- und Dienstleistungsverband e.V.
Am Offers 3, 42551 Velbert
Telefon: +49(0)2051/4527
www.rheinischer-ehdv.de

Industrie und Handelskammer zu Düsseldorf
Ernst-Schneider-Platz 1, 40212 Düsseldorf
Telefon: +49(0)211/3557-0
www.duesseldorf.ihk.de

Kreishandwerkerschaft Mettmann
Emil-Beerli-Straße 10, 40822 Mettmann
Telefon: +49(0)2104/95530
www.handwerk-me.de

Unternehmensverband Ratingen e.V.
Dechenstraße 3, 40878 Ratingen
Telefon: +49(0)2102/847878
www.unternehmensverband.com

Important Addresses

Ratingen Employment Agency
Brunostraße 10a, 40878 Ratingen
Phone: +49(0)2102/9191-0
www.arbeitsagentur.de

German Confederation of Small and
Medium-Sized Enterprises
Am Schließkothen 30, 40885 Ratingen
Phone: +49(0)2102/34969
www.bvmw.de

Assoc. of Retailers, Mettmann
Am Offers 3, 42551 Velbert
Phone: +49(0)2051/4527
www.rheinischer-ehdv.de

Chamber of Industry and Commerce, Duesseldorf
Ernst-Schneider-Platz 1, 40212 Düsseldorf
Phone: +49(0)211/3557-0
www.duesseldorf.ihk.de

Regional Craft Trades Assoc., Mettmann
Emil-Beerli-Straße 10, 40822 Mettmann
Phone: +49(0)2104/95530
www.handwerk-me.de

Association of Companies, Ratingen
Dechenstraße 3, 40878 Ratingen
Phone: +49(0)2102/847878
www.unternehmensverband.com

Stadt Ratingen

Der Bürgermeister
Wirtschaftsförderung

Stadt Ratingen

Mayor
Business Support Office

Minoritenstraße 2-6 ■ 40878 Ratingen

Telefon/**Phone**: +49(0)21 02/550-0 ■ Fax/**Facsimile**: +49(0)21 02/550-9230

e-Mail: amt01@ratingen.de ■ Internet: <http://www.ratingen.de>

Gesamtherstellung: Druckerei Preuß GmbH, Ratingen

Production: Druckerei Preuß GmbH, Ratingen